






















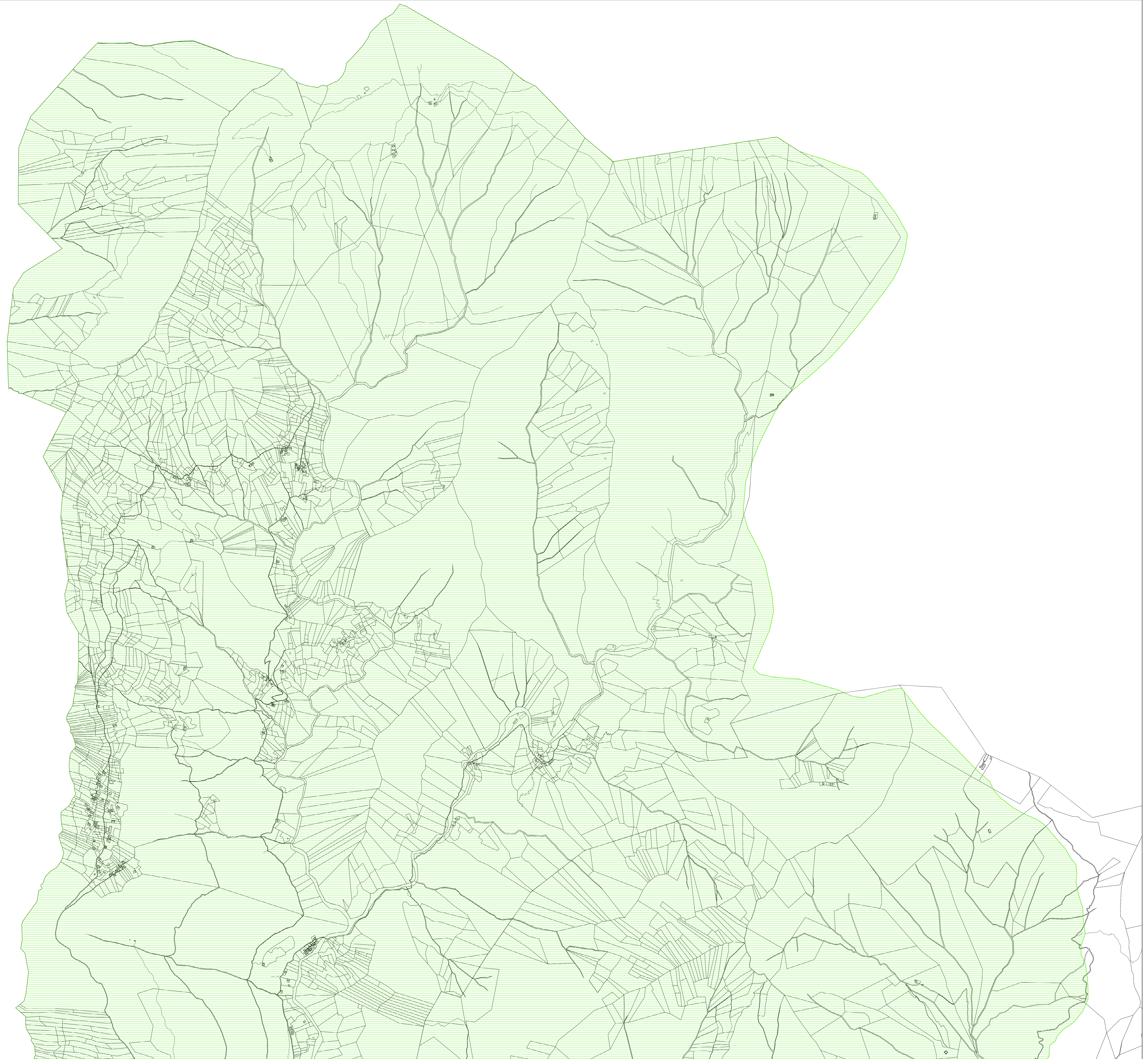


-  AREE SENSIBILI
  -  ZONE DI INSTALLAZIONE CONDIZIONATA
  -  BUFFER 30 METRI DAL CONFINE DELLE AREE SENSIBILI
- VINCOLI D. LGS. 42/2004\_ZONE INSTALLAZIONE CONDIZIONATA  
BENI CULTURALI ED AMBIENTALI
-  Bene di proprietà di Enti; art. 5 L. N° 490 29-10-1999
  -  Soprintendenza per i Beni Architettonici del Piemonte; L. n° 1089 1-6-1939 - L. N° 490 29-10-1999
- ZONE DI ATTRAZIONE
-  Aree di Proprietà Privata
  -  Aree di Proprietà Comunale
  -  Zone neutre
- EDIFICI IN AREE SENSIBILI  
SERVIZI SOCIALI E ATTREZZATURE A LIVELLO COMUNALE
-  Asili nido
  -  Scuole materne
  -  Scuole elementari
  -  Scuole superiori
  -  Servizi pubblici per l'istruzione
  -  Centri e istituzioni culturali
  -  Attrezzature sportive
  -  Giardini pubblici, parchi gioco e verde attrezzato
  -  Chiese ed attrezzature religiose
  -  Attrezzature sanitarie
  -  Attrezzature assistenziali
  -  Area a rischio archeologico
  -  Servizi pubblici per attività di interesse comune
  -  IMPIANTI ESISTENTI TELEFONIA E TELECOMUNICAZIONI
  -  CONFINI COMUNALI



COMUNE DI  
**VARALLO**



**PIANO PER LA LOCALIZZAZIONE E  
L'INSTALLAZIONE DEGLI IMPIANTI  
DI TELEFONIA MOBILE,  
DI TELECOMUNICAZIONE  
E RADIODIFFUSIONE**

Varallo  
Agosto 2013

Il Sindaco  
(Enrico Botta)

Il Responsabile del procedimento  
(Ing. Giancarlo Basso)

Gli estensori  
(Ing. Roberto Basso)

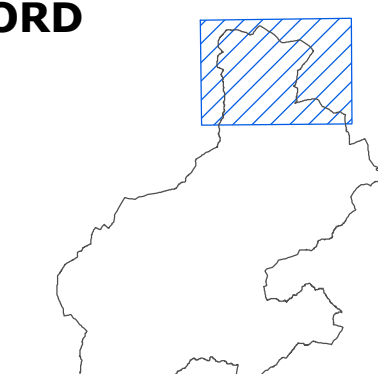
Il Segretario Comunale  
(Rosina Dott. ssa Marvella)



Scala 1/5.000

**01**

**SVILUPPI DEL TERRITORIO  
ZONA NORD**



**USI DEL SUOLO**

**CARTOGRAFIA  
IMPIANTI PER TELEFONIA MOBILE E TELECOMUNICAZIONE**